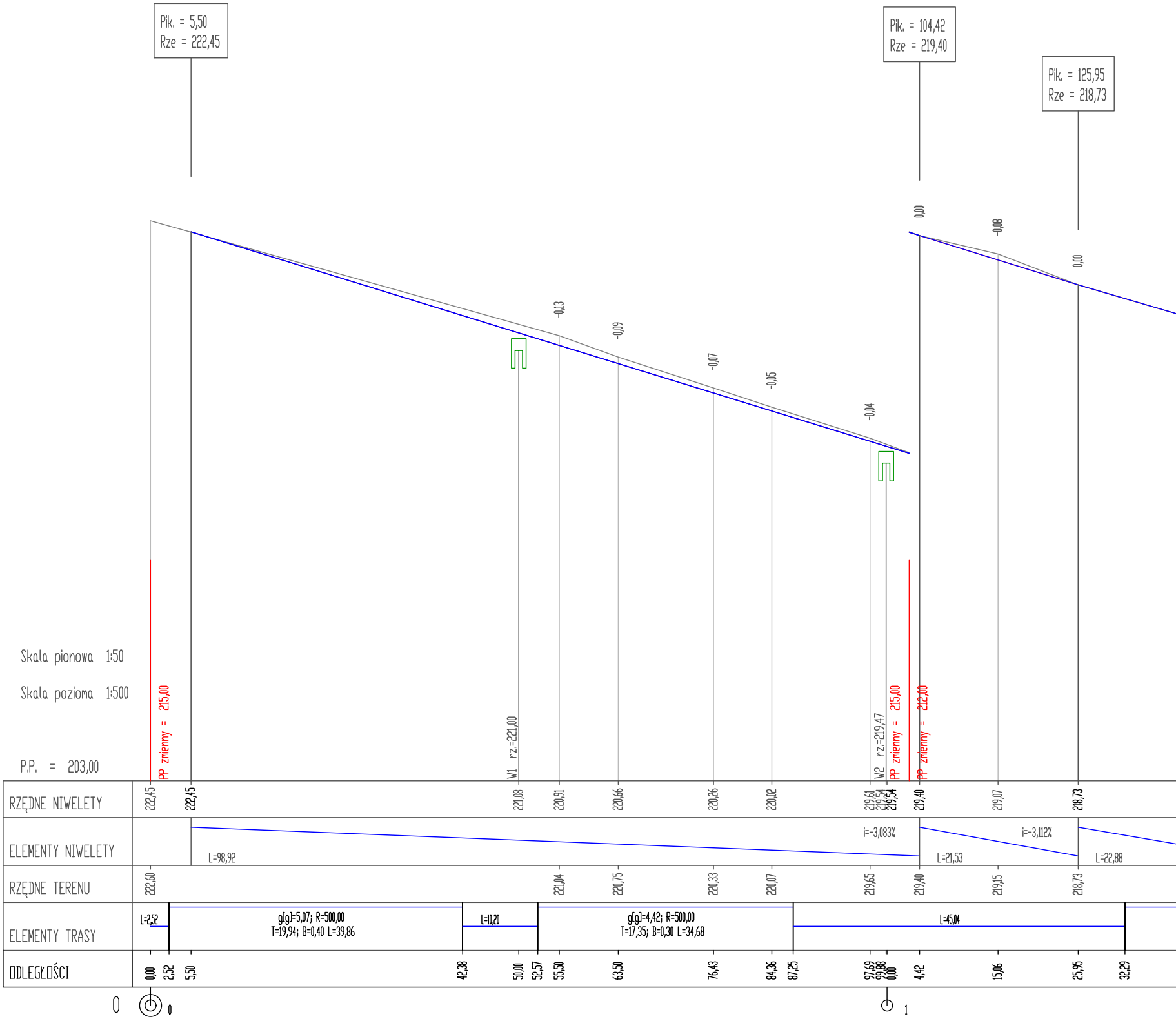
Pik. = 5,50
Rze = 222,45
Pik. = 104,42
Rze = 219,40
Pik. = 125,95
Rze = 218,73
0,00
-0,08
0,00
-0,13
-0,09
-0,07
-0,05
-0,04
Skala pionowa 1:50
Skala pozioma 1:500
P.P. = 203,00
PP zmienny = 215,00
W1 rz.=221,00
W2 rz.=219,47
PP zmienny = 215,00
PP zmienny = 212,00
RZĘDNE NIWELETY
222,45
222,45
221,08
220,91
220,66
220,26
220,02
219,61
219,54
219,54
219,40
219,07
218,73
ELEMENTY NIWELETY
L=98,92
i=-3,083%
L=21,53
i=-3,112%
L=22,88
RZĘDNE TERENU
222,60
221,04
220,75
220,33
220,07
219,65
219,40
219,15
218,73
ELEMENTY TRASY
L=2,52
g[g]=5,07; R=500,00
T=19,94; B=0,40 L=39,86
L=10,20
g[g]=4,42; R=500,00
T=17,35; B=0,30 L=34,68
L=45,04
ODLEGŁOŚCI
0,00
2,52
5,50
42,38
50,00
52,57
55,50
63,50
76,43
84,36
87,25
97,69
99,88
0,00
4,42
15,06
25,95
32,29
0
0
1


Pik. = 148,83
Rze = 218,06
Pik. = 217,41
Rze = 216,03
Pik. = 230,15
Rze = 215,65
Pik. = 258,75
Rze = 214,82
Pik. = 281,95
Rze = 214,10
0,00
-0,07
0,02
0,00
0,00
0,00
0,04
0,00
W3 rz.=217,96
W4 rz.=216,48
PP zmienny = 212,00
PP zmienny = 209,00
W5 rz.=215,01
PP zmienny = 209,00
W6 rz.=213,40
PP zmienny = 206,00
218,06
218,03
216,61
216,55
216,55
216,22
216,03
215,65
215,08
214,82
214,10
213,76
213,55
213,47
i=-2,928%
L=68,58
i=-2,960%
L=12,74
i=-2,983%
L=28,60
i=-2,902%
L=23,20
i=-3,103%
L=63,72
218,06
216,68
216,20
216,03
215,65
214,82
214,06
213,76
g[g]=3,60; R=500,00
T=14,13; B=0,20 L=28,26
L=49,77
g[g]=1,50; R=500,00
T=5,89; B=0,03 L=11,78
L=30,58
g[g]=2,72; R=500,00
T=10,70; B=0,11 L=21,39
L=21,22
g[g]=1,72; R=500,00
T=6,75; B=0,05 L=13,50
L=18,30
48,83
49,87
60,55
97,93
99,79
0,00
10,32
10,88
17,41
22,10
30,15
49,76
52,68
58,75
74,06
81,95
93,04
95,29
0,00
2,41
8,79
2
3


Pik. = 345,67
Rze = 212,15
Pik. = 380,58
Rze = 210,41
Pik. = 441,50
Rze = 208,61
Pik. = 519,94
Rze = 207,11
0,00
0,06
0,09
0,00
0,14
0,06
0,04
0,09
0,00
W7 rz.=211,73
W8 rz.=209,78
W9 rz.=208,38
W10 rz.=207,42
PP zmienny = 206,00
PP zmienny = 203,00
212,17
212,15
211,92
211,80
211,45
210,41
210,32
209,85
209,84
209,32
208,61
208,45
208,15
207,81
207,73
207,50
207,49
207,11
i=-3,060%
L=34,91
i=-4,984%
L=60,92
i=-2,955%
L=78,44
i=-1,912%
L=21,20
212,17
211,86
211,36
210,32
209,18
208,09
207,77
207,64
207,11
g[g]=1,48; R=500,00
=5,83; B=0,03 L=11,65
L=238,24
27,09
38,74
45,13
45,67
50,24
52,67
59,64
80,58
83,53
99,63
0,00
17,61
41,50
49,62
65,50
83,38
87,48
99,60
0,00
19,94
4
5

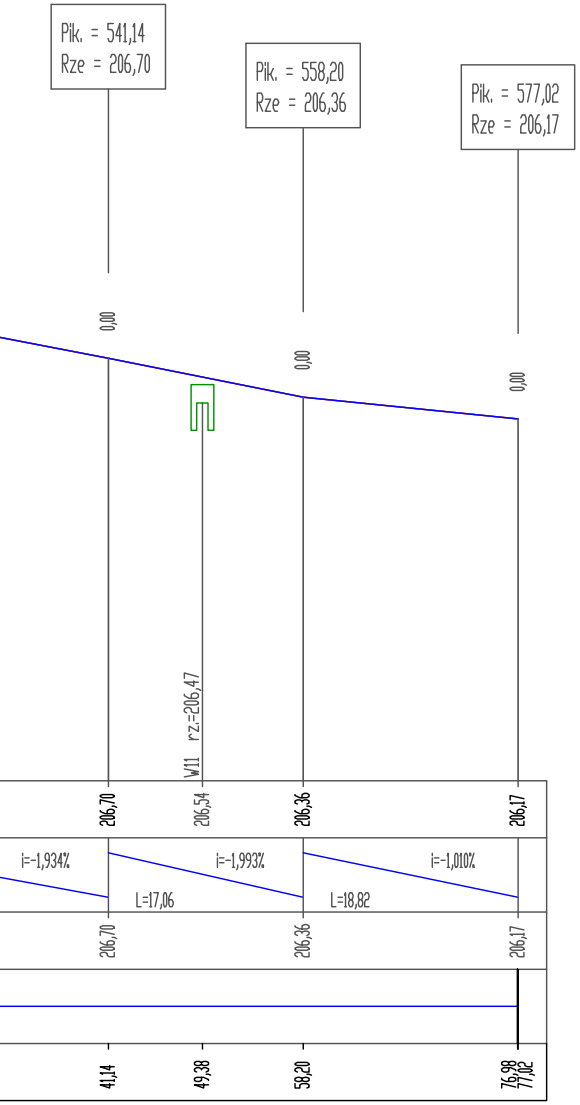

Pik. = 541,14
Rze = 206,70
Pik. = 558,20
Rze = 206,36
Pik. = 577,02
Rze = 206,17
0,00
0,00
0,00
W11 rz.=206,47
206,70
206,54
206,36
206,17
i=-1,934%
i=-1,993%
i=-1,010%
L=17,06
L=18,82
206,70
206,36
206,17
41,14
49,38
58,20
76,98
77,02

SEWI Sebastian Raudzis Sebastian Wilisowski spółka jawna
45-321 Opole ul. Oleska 117
NIP 7543082885 REGON 161586995 KRS 0000508296
tel. 077 550-60-85, fax 077 550 63 40
E-Mail: botsewi@op.pl, s-r@wp.pl
www.botsewi.pl

| | | |
|---|---|---|
| Temat opracowania: | **Rozbudowa ul. Kasztanowej w Żyrowej** | |
| Temat rysunku: | **Profil podłużny ul. Kasztanowej.** | |
| Inwestor: | **Gmina Zdzieszowice** | Skala:<br>1:500 |
| BRANŻA DROGOWA:<br>OPRACOWAŁ:<br>**- inż. Weronika Stiler**<br>PROJEKTANT:<br>- **inż. Sebastian Raudzis**<br>nr upr. OPL/0283/PWOD/06<br>SPRAWDZAJĄCY:<br>- **mgr inż. Sebastian Wilisowski**<br>nr upr. OPL/0286/POOD/06 | Podpisy: | Data:<br>grudzień 2017 r.<br>Rysunek nr:<br>**6**<br>**nr zadania: V/14/2017** |