










OBJAŚNIENIA:

-  instytucja
-  granica obszaru rewitalizacji
-  granica działki ewidencyjnej
-  obszar realizacji podstawowych przedsięwzięć rewitalizacyjnych
-  budynek
-  obiekt wpisany do Gminnej Ewidencji Zabytków
-  amfiteatr
-  budowla sportowa
-  plac zabaw

Docelowa struktura funkcjonalno-przestrzenna wg miejscowych planów zagospodarowania przestrzennego:

-  tereny zabudowy mieszkaniowej jednorodzinnej
-  tereny zabudowy mieszkaniowej wielorodzinnej
-  tereny usługowe
-  tereny składów, magazynów oraz nieuciążliwego przemysłu i rzemiosła
-  tereny zieleni
-  tereny upraw rolnych
-  tereny parkingów i garaży
-  tereny parkingów i garaży/tereny usług
-  tereny zabudowy mieszkaniowej jednorodzinnej/tereny usług
-  tereny usług oświaty/tereny zieleni urządzonej
-  tereny usług sportu/tereny zieleni urządzonej /tereny parkingów i garaży
-  tereny zabudowy mieszkaniowej wielorodzinnej /tereny zieleni urządzonej/tereny parkingów i garaży

PODSTAWOWE KIERUNKI ZMIAN FUNKCJONALNO-PRZESTRZENNYCH OBSZARU REWITALIZACJI GMINY ZDZIESZOWICE

0 100 200 m



SKALA 1:5000

Podstawowe przedsięwzięcia rewitalizacyjne:

- 1** Utworzenie strefy bioróżnorodności w Parku Miejskim w Zdzieszowicach
- 2** Przebudowa i rozbudowa Amfiteatru w Parku Miejskim w Zdzieszowicach
- 3** Przebudowa placu zabaw w Parku Miejskim w Zdzieszowicach